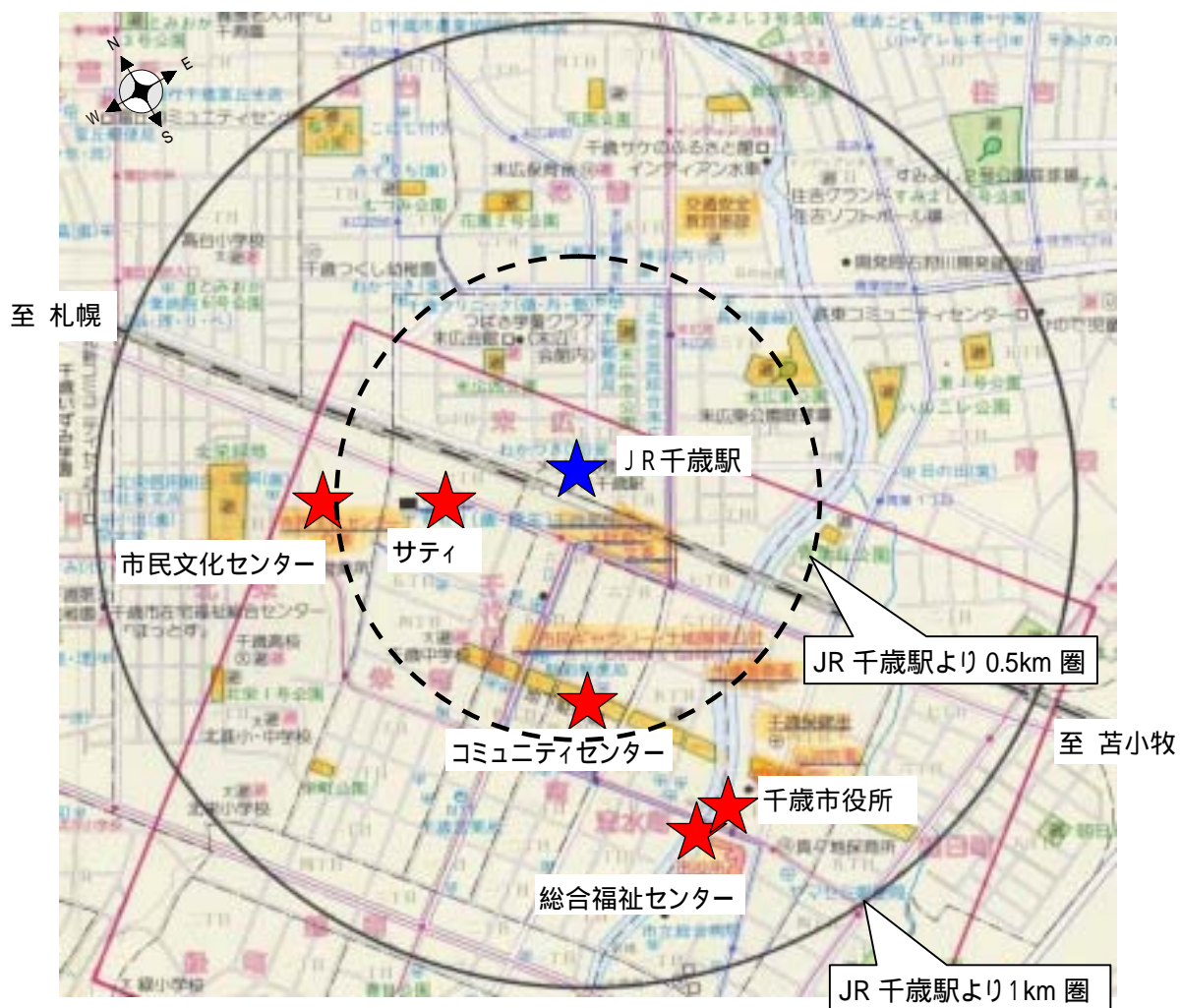


2 - 3 . 各種施設の状況

各駅周辺の公共施設、商業施設等の人が多く集積する施設分布状況は以下のとおりである。駅を中心とした1 km圏域内についてみると長都駅、千歳駅、南千歳駅、新千歳空港駅、美々駅周辺では以下のようになっており、千歳駅については公共公益施設、福祉施設、商業施設等、多くの施設が分布している。それ以外の駅については、周辺の土地利用の状況から公共施設などは集積していない。

以下、各図面の円は、千歳駅からの徒歩による移動の範囲を示したものである。

J R 千歳駅周辺状況



J R 長都駅周辺状況

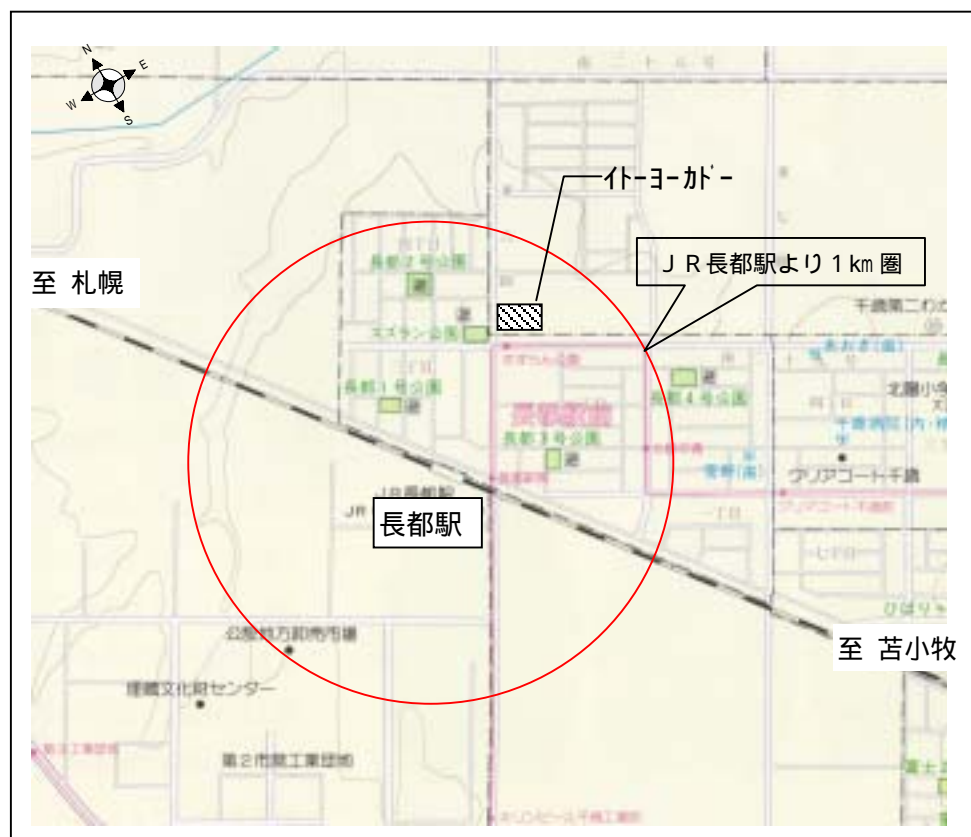


図 長都駅前広場バス停



図 長都駅前広場と踏切

J R 南千歳駅周辺状況

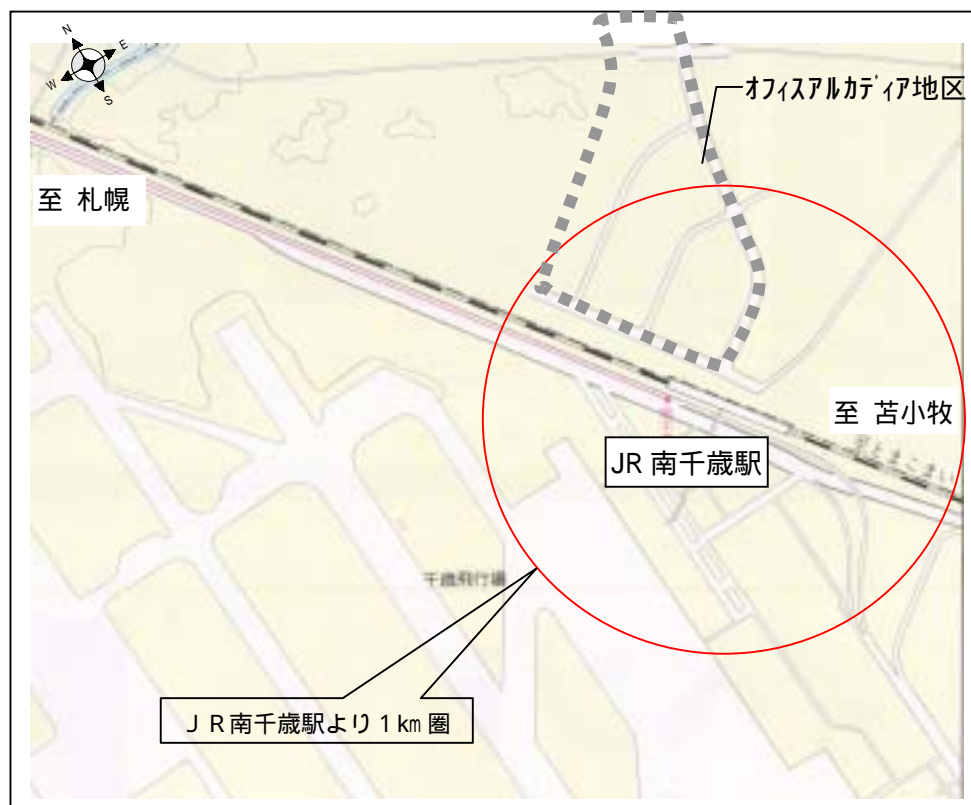
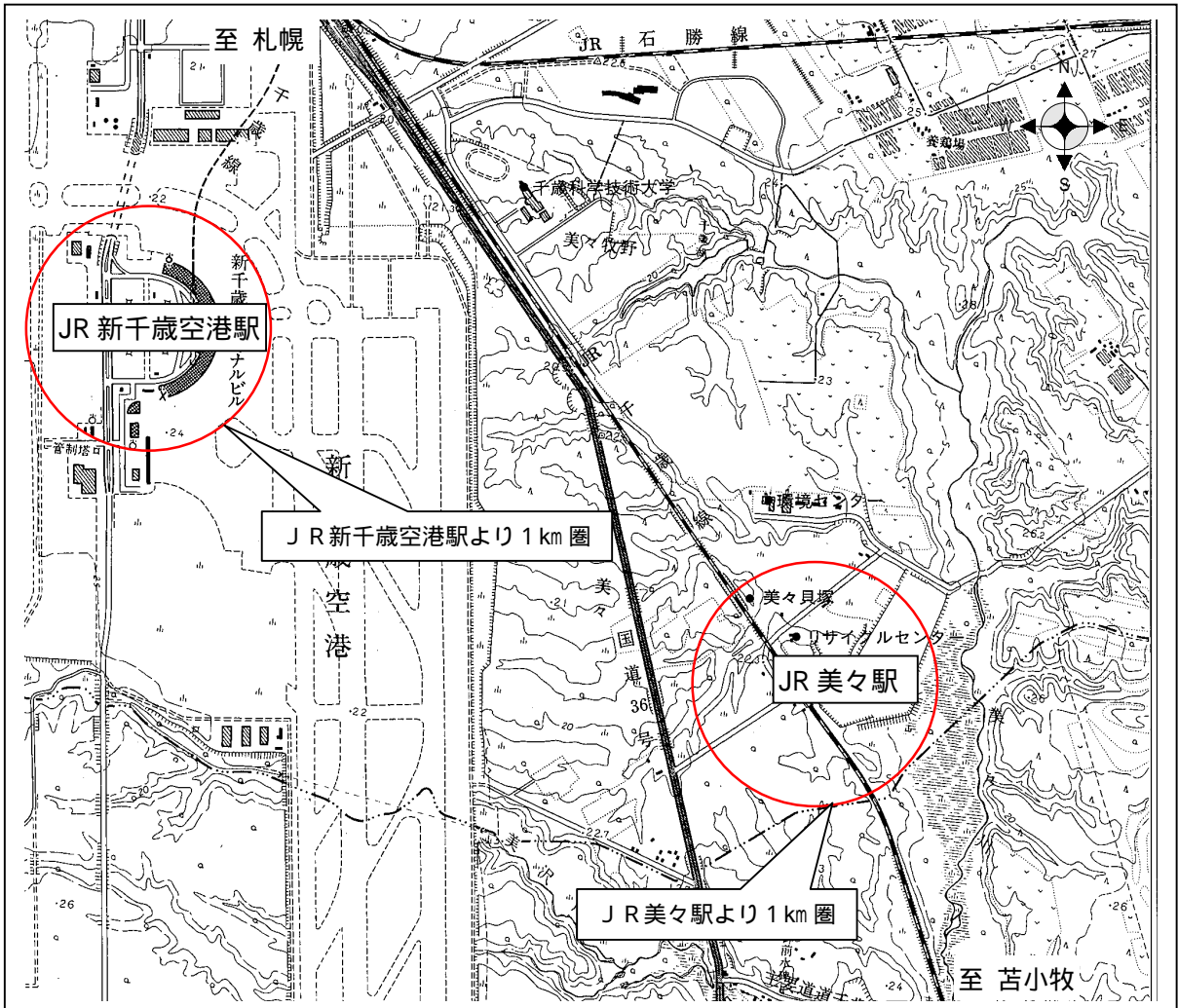


図 南千歳駅自由通路東出口



図 南千歳駅構内エスカレーター

J R 新千歳空港駅、美々駅周辺状況



J R 美々駅については、利用実態の少ない無人駅であることから、現況写真については無掲載とする。



図 新千歳空港駅通路エレベーター



図 新千歳空港駅ビル入り口